



AUSFLUGSZIELE BEI SCHÖNWETTER in und um Großmain

www.grossgmain.info

Wir danken für die Unterstützung:



- Hausmeisterservice
- Gebäudereinigung
- Gartenpflege
- Hecken-, Strauch- u. Baumschnitt
- Rollrasenlegung
- Winterdienst uvm.



Zentrale Großmain
Salzburgerstraße 644, 5084 Großmain
Telefon: +43 650 5663862
E-Mail: office@lechner-hausservice.at

Standort Lamprechtshausen
A.-Bruckmoser-Weg 2
5112 Lamprechtshausen

www.Lechner-Hausservice.at




Sir Francis

Büro für Marketing und Werbung

Mobil: +43 664 551 6684

E-Mail: francis@sir-francis.at







Web: www.sir-francis.at



www.harl.team

harl.team

Ein Team für ALLE(S).

 FENSTER	 TÜREN	 KÜCHEN	 BÖDEN	 SONNENSCHUTZ	 EINRICHTUNG
--	--	---	--	---	--

Impressum

Tourismusverband Großmain, Salzburger Straße 469, 5084 Großmain, Österreich
Tel.: +43 6247 8278; E-Mail: mail@grossgmain.info; Web: www.grossgmain.info
Layout & Satz: sir-francis.at, Bilder: TVB Großmain bzw. wie angegeben • Juni 2023






**Liebe Gäste,
liebe Besucher,
liebe Großgmainer!**

In und rund um unseren wunderschönen Ort lässt sich so einiges erleben. Bei Sonnenschein und blauem Himmel bietet unsere Umgebung eine Vielzahl an Möglichkeiten für einen erlebnisreichen Ausflug. So könnt ihr die wunderbaren Landschaften des Salzburger Beckens und des Berchtesgadener Landes erkunden, historische Sehenswürdigkeiten besuchen oder schöne Abenteuer mit der ganzen Familie erleben.



Salzburger Freilichtmuseum Großgmain

 www.freilichtmuseum.com

 +43 662 850 011



Erforschen Sie alte Bauernhäuser, staunen Sie über das einfache und vielfältige Leben früherer Zeiten und genießen Sie die reizvolle Naturlandschaft am Fuße des sagenumwobenen Untersberges. Im 50 Hektar großen Museumsareal sind mittlerweile einhundert historische Originalbauten aus Landwirtschaft, Handwerk und Gewerbe zu besichtigen.

Die historische Museumsbahn ist die große Attraktion. Mit einer Bahnlänge von 1,7 Kilometer und drei Stationen ist eine angenehme und beschauliche Reise durchs Freilichtmuseum garantiert.

© SALZBURGER FREILICHTMUSEUM



Wanderung: Große Großgmainer Runde

Zeit: 04:15 Distanz: 10,5 km ↗ 220 m ↘ 220 m auf **Komoot** →

Ausgangspunkt: öffentlicher Parkplatz beim Marienheilgarten



Die Wanderung führt über die Salzburgerstraße bis zum ADEG Supermarkt, dann rechts über die Bergstraße zur Schwimmbadstraße. Hier zweigt links der Plainburg-Rundweg ab, der entlang des Plainberges bis zum Parkplatz führt. Danach weiter, über die Straße und durch den Wald. Auf dem Eichenweg und über den Helmbichl geht's zur unbewirtschafteten Wolfschwangalm. Der wunderbare Ausblick auf das Reichenhaller Becken ist die Belohnung für die Anstrengung. Der Beschilderung folgend kommt man über die „Zwing“ (Schotterweg) vorbei an der Waldandacht und der einladenden Kneippanlage zum Latschenwirt-Parkplatz.



Von dort zweigt man links Richtung Ortsteil Hinterreit ab, und folgt der idyllischen Latschenstraße bis zur links abzweigenden Straße. Ein paar Hundert Meter weiter, vorbei am Bauernhof auf der Anhöhe, am Wald entlang kommt man zu einer kleinen Straße, welche über die Salzburgerstraße führt. Von dort aus geht es entlang des Damwildgeheges links gehalten auf den Weg um den Randersberg.

Bei der beschilderten Abzweigung im Wald nach rechts führt eine kleine Anhöhe zum Aussichtsbankerl. Wenn man dem Weg weiter folgt, kommt man am Falkenweg, mit Blick auf die Kirche, wieder auf befestigte Straßen. Bei der kleinen Kapelle biegt man rechts, Richtung Braunspichl-Bauernhof ab und folgt dem Schotterweg bis zum Ausgangspunkt neben dem Marienheilgarten.

Entlang des Wanderwegs gibt es mehrere Möglichkeiten für eine Pause auf den sonnigen Terrassen oder zur Einkehr:

- beim **Latschenwirt**, an Samstagen, Sonn- und Feiertagen,
- in der Hinterreit (Beschilderung an der Salzburgerstraße) beim **Steinerwirt** und dem **Gasthaus Häfei**,
- oder nach der Wanderung im Ort in der **Assisi-Stuben**, dem Restaurant des **Hotel Vötterl** oder im **Ristorante Amalfi**.



Thumsee, Karlstein

Umgeben von den Berggipfeln der Bayerischen Voralpen und den Berchtesgadener Alpen erstreckt sich der blau-türkise Thumsee in einem Tal oberhalb der Alpenstadt Bad Reichenhall. Der Ort ist ein beliebtes Naherholungs- und Wandergebiet bei Bad Reichenhall. An heißen Tagen bietet der glasklare Gebirgssee willkommene Abkühlung und erreicht im Hochsommer eine angenehme Wassertemperatur.


Der gut befestigte **Wanderweg** rund um den Thumsee ist auch mit dem Kinderwagen gut befahrbar. Viele Bänke entlang des Weges laden zum Verweilen

und zum Genießen der Natur ein, während die Kinder am Wasser und in den Sandbuchten spielen. Die Wanderung um den Thumsee bei Bad Reichenhall ist etwa 2,5 Kilometer lang. Sie führt durch das Naturschutzgebiet mit dem naturbelassenen Schilfstreifen. Dem Gasthaus Madlbauer ist ein Strandbad mit kleinem Kinderspielplatz angeschlossen. Der Rest der Wanderung ist unberührte und unverbaute Natur, die auch bei den Kindern bleibende Eindrücke hinterlässt.

Etwas vom Parkplatz an der Landstraße entfernt liegt das "Seemösl", eine im Sumpfwieher gelegene **Seerosenfarm**.

Predigtstuhlbahn, Bad Reichenhall

 www.predigtstuhlbahn.de

 +49 8651 96850

 BUS
180
DIREKT

Schweben Sie ganzjährig in "gläsernen Pavillons" auf den wildromantischen Bad Reichenhaller Hausberg Predigtstuhl. Genießen Sie dabei den traumhaften Ausblick in die Bergwelt.

Die berühmte Predigtstuhlbahn bringt seit ihrer Inbetriebnahme am 1. Juli 1928 ihre Fahrgäste sicher auf den 1614 Meter hohen Predigtstuhl. Sie ist somit die älteste im Original erhaltene, ganzjährig verkehrende Großkabinenseilbahn der Welt.

Heute wie damals sorgt ein Maschinist in der Bergstation dafür, dass die Fahrgäste mit der Bahn einen Höhenunterschied von 1.150 Metern überwinden. Die zurückgelegte Strecke beträgt ca. 2,5 Kilometer. In der Bergstation befindet sich das Bergrestaurant mit Kaffeeterrasse.

Wandertipp: Die Panoramarunde führt in leichter Steigung von der Bergstation auf den Predigtstuhl-Gipfel, weiter zur Almhütte auf der Schlegelmulde und wieder zurück. Die Gehzeit beträgt 30 bis 40 Minuten. Keine Bergerfahrung nötig!





BUS
180
DIREKT

Wald-Idyll-Pfad am Maisweg, Bayerisch Gmain


Der Rundwanderweg führt kleine Besucher zu aussichtsreichen Punkten und idyllischen Plätzen mit tollen Erfahrungsmöglichkeiten für die Sinne.


So kann man am Wegesrand auf Feenthronen, Waldliegen und Baumbänken rasten, spielen, nachdenken und entspannen. Man soll sich auf dem Weg ganz bewusst Zeit für die Natur nehmen.

Ganz nebenbei erfährt man an Informations-Rondellen mehr über Bayerisch Gmains Vegetation, Geschichte, Geologie, Wasser und das Alpensalzl.



Untersbergbahn, Grödig

 www.untersbergbahn.at

 +43 6246 72477-0

Erleben Sie den Untersberg und gönnen Sie sich eine Auszeit an einem der höchsten Berge nahe der Stadt Salzburg. Von St. Leonhard bei Grödig führt die Untersbergseilbahn zum Geiereck hinauf. Bei klarer Sicht hat man einen unvergesslichen 360° Ausblick. 1961 wurde die Untersbergbahn als im Pendelverkehr betriebene Zweiseilbahn eröffnet. Seitdem überwindet die Seilbahn von der Talstation in Grödig bis zur Bergstation unterhalb des Geierecks einen Höhenunterschied von 1320 Metern in einer Fahrzeit von etwa 8,5 Minuten.

Wegverlauf





Zoo Salzburg

Schloss Hellbrunn, Salzburg

 www.hellbrunn.at  +43 662 820 372-0

Das wunderschöne Barockschloss südlich von Salzburg wurde im frühen 17. Jahrhundert als Ort der Erholung und Unterhaltung von Erzbischof Markus Sittikus erbaut. Das Schloss ist von einer malerischen Parkanlage umgeben, die mit Springbrunnen, Grotten und Bäumen ein wunderschönes Ausflugsziel abgibt. Ein besonderes Highlight von Schloss Hellbrunn sind die Wasserspiele, viele versteckten Wasserspritzern und Fontänen, welche die Besucher plötzlich und unerwartet überraschen.


Schloss und Parkanlage Hellbrunn sind auch beliebte Veranstaltungsorte – für Theater, Konzerte und Adventmarkt. Das Schlossmuseum bietet die Möglichkeit, mehr über die Geschichte des Schlosses und seiner ehemaligen Bewohner zu erfahren.


Mit über 1200 Tieren bietet der Zoo den Besuchern eine unvergessliche Erfahrung. Es gibt auch einen Streichelzoo, wo Schafe, Ziegen, Kaninchen und Hängebauschweine hautnah erlebt werden können. Kinder können sich am Spielplatz und auf Bewegungsstationen austoben. Mehr auf <https://salzburg-zoo.at>





Festung Hohensalzburg

 www.salzburg-burgen.at

 +43 662 842 430-11




Zu Fuß oder mit der Festungsbahn gelangt man zum Wahrzeichen der Stadt Salzburg - die mittelalterliche Festung Hohensalzburg.

Per Audioguide oder Führung erhalten die Besucher in mehreren Ausstellungen Informationen über die Geschichte Salzburgs und können von einem der Türme den Blick über das gesamte Salzburger Becken genießen. Ein Erlebnis für Architektur- und Geschichtesbegeisterte, ebenso wie für Familien.



Museum der Moderne, Salzburg

 www.museumdermoderne.at

 +43 662 842 220



Auf einer Fläche von 2.300 Quadratmetern werden zeitgenössische und moderne Kunstexponate internationalen Formats sowie Werke aus der eigenen Sammlung in Wechsellausstellungen gezeigt. Dabei begeistert die einzigartige Ausstellungsfläche im puristischen Stil Besucher aus der ganzen Welt.

Im Jahr 2004 wurde das Museum der Moderne Salzburg unter dem Münchner Architektenteam Friedrich Hoff und Zwink feierlich eröffnet. Besonderes architektonisches Highlight sind die verglasten Stiegenhäuser mit Blick auf den Wasserturm aus dem 19. Jahrhundert sowie die Verkleidung des Außenbaus mit lokalem Marmor vom Untersberg.




Königssee-Schiffahrt, Schönau

 www.koenigssee.de  +49 8652 1760

Geräuschlos gleitet das Elektroboot der Königssee Schiffahrt über den fjordartigen See. Smaragdgrünes Wasser glitzert in der Sonne, der Himmel leuchtet weiß-blau, während das Trompeten-Echo eindrucksvoll widerhallt. Umgeben von den einzigartigen Alpen des Nationalparks Berchtesgaden und der mächtigen Kulisse der Watzmann-Ostwand ist die Schiffsfahrt über den Königssee im Sommer und im Winter ein unvergessliches Erlebnis.

Den Königssee kann nur mit dem Schiff besichtigen. Durch die steilen Felswände an den Ufern gibt es keine Straßen, Fuß- oder Radwege rund um den See.





Freizeitpark Ruhpolding

 www.freizeitpark.by  +49 8663 1413

Der Freizeitpark und Märchenpark Ruhpolding begeistert seit mehr als 55 Jahren mit über 60 Attraktionen seine großen und kleinen Besucher. Er zählt seit Generationen zu den beliebtesten Ausflugszielen für Familien.

Lassen Sie sich im Märchen- und Abenteuerland verzaubern, am Berg der Dinosaurier in die Urzeit zurückversetzen und genießen Sie die Fahrten in der Bergachterbahn oder der Drachenbahn. Familien lieben den Niedrigseilgarten sowie den Maibaum-Kraxler oder das Biathlon-Duell!

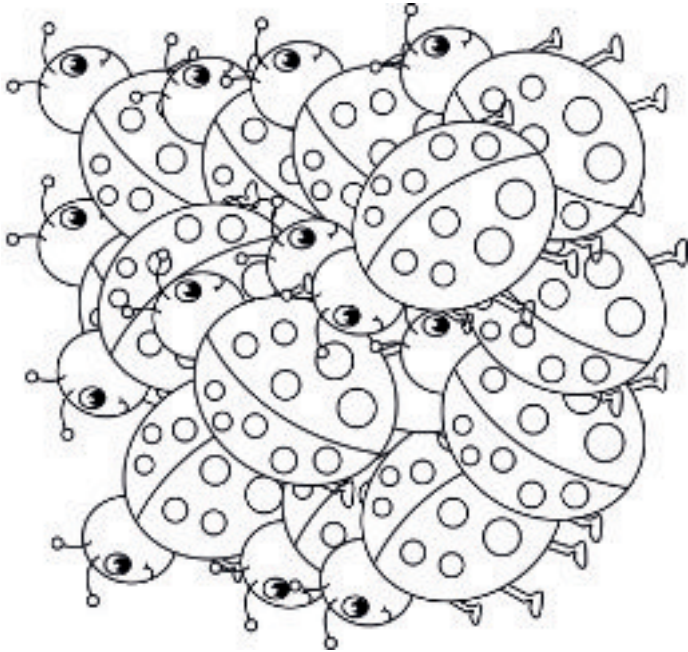


Spaß im Wellenbad

Die schönsten Brandungswellen in den Alpen gibt es im Erlebnisbad Ruhpolding! Wem das nicht reicht, der kann sich die 75 Meter lange Erlebnisrutsche mit Lichteffekten hinabstürzen oder die Seele im Außenbecken baumeln lassen. Immer mit dabei: der herrliche Blick auf die Ruhpoldinger Bergwelt! www.vita-alpina.de

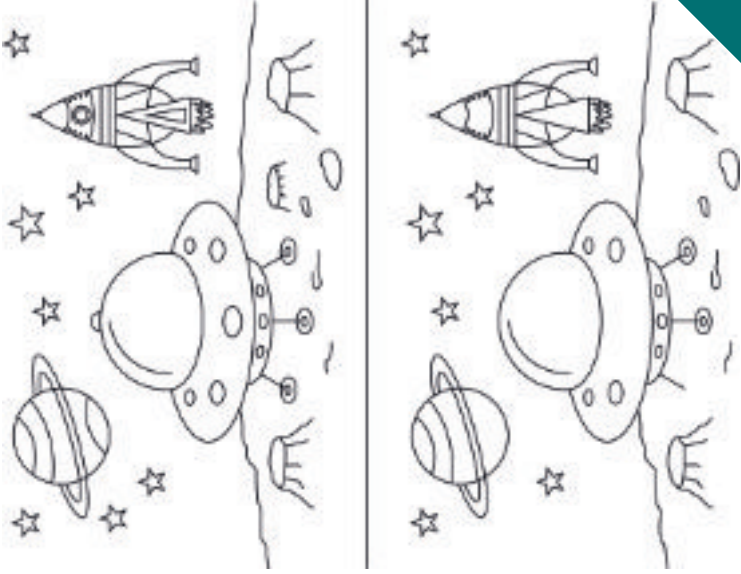
KÄFER ZÄHLEN

Wieviele Käfer sind hier zu sehen? Tipp:
Male sie in verschiedenen Farben an!



SUCHBILD

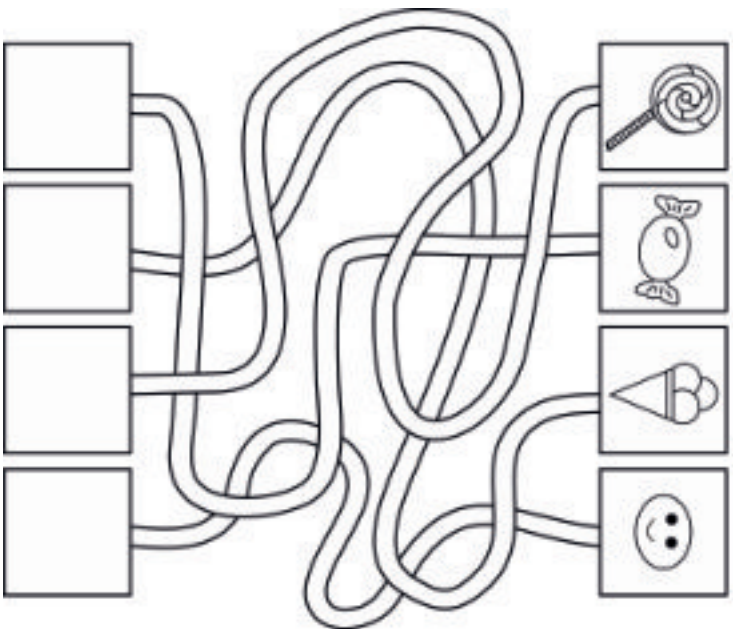
Male die Raumsonden aus und markiere
die 8 Unterschiede zwischen den Bildern!





AUSMALBILD

Wie bunt ist dein Großgmaier
Eichhörnchen?



SÜSSES LABYRINTH

In welches Kästchen gehören die
Süßigkeiten? Mal die Wege bunt an!